

Comune di Bordano

**Legenda**

- ▲ TIM Onair
- ▲ VODAFONE Onair
- Ipotesi Localizzazione

Allegato A Mappa delle localizzazioni

N°	Ipotesi Localizzazione	Gestori	Note
1	Area Cimitero Loc Interneppo	Due Gestori	Candidato a disposizione
2	Campo Sportivo SP36	Due Gestori	Candidato a disposizione

## 2.2.1 Zona Bordano – Stato attuale

N°	Nome Zona	Nome Impianto	Tecnologia	Stato
1a	Bordano Stato Attuale	TIM UDC6 Bordano	GSM - UMTS - LTE	On air
		VODAFONE 2RM00976 Bordano	GSM - UMTS - LTE	On air

Tabella 2 Impianti considerati nella zona Bordano – Stato Attuale



Fig. 1 Impatto Elettromagnetico – zona Bordano – Stato Attuale – 0° N



Fig. 2 Impatto Elettromagnetico – zona Bordano – Stato Attuale – Vista dall'alto

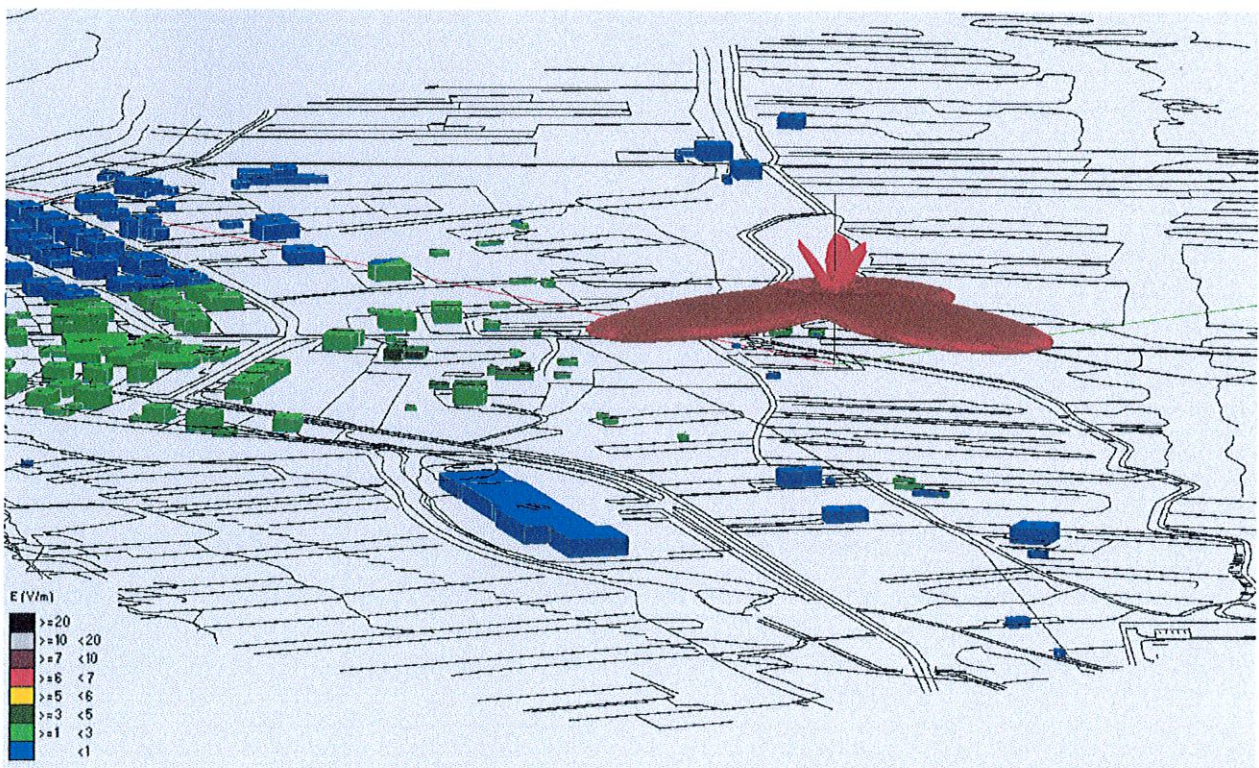


Fig. 3 Impatto Elettromagnetico – zona Bordano – Stato Attuale – Vista laterale

## 2.2.2 Zona Bordano e Via Campo Sportivo

N°	Nome Zona	Nome Impianto	Tecnologia	Stato
1b	Bordano e Via Campo Sportivo	TIM UDC6 Bordano	GSM - UMTS - LTE	On air
		VODAFONE 2RM00976 Bordano	GSM - UMTS - LTE	On air
		Gestore 1 Campo Sportivo SP36	GSM - UMTS - LTE	Candidato a disposizione
		Gestore 2 Campo Sportivo SP36	GSM - UMTS - LTE	Candidato a disposizione

Tabella 3 Impianti considerati nella zona Bordano e Via Campo Sportivo



Fig. 4 Impatto Elettromagnetico – zona Bordano e Via Campo Sportivo – 0° N



Fig. 5 Impatto Elettromagnetico – zona Bordano e Via Campo Sportivo – Vista dall'alto




Fig. 6 Impatto Elettromagnetico – zona Bordano e Via Campo Sportivo – Vista laterale

## 2.2.3 Zona Località Interneppo Cimitero

N°	Nome Zona	Nome Impianto	Tecnologia	Stato
3	Località Interneppo Cimitero	Gestore 1 Area Cimitero Loc Interneppo	GSM - UMTS - LTE	Candidato a disposizione
		Gestore 2 Area Cimitero Loc Interneppo	GSM - UMTS - LTE	Candidato a disposizione

Tabella 4 Impianti considerati nella zona Località Interneppo Cimitero

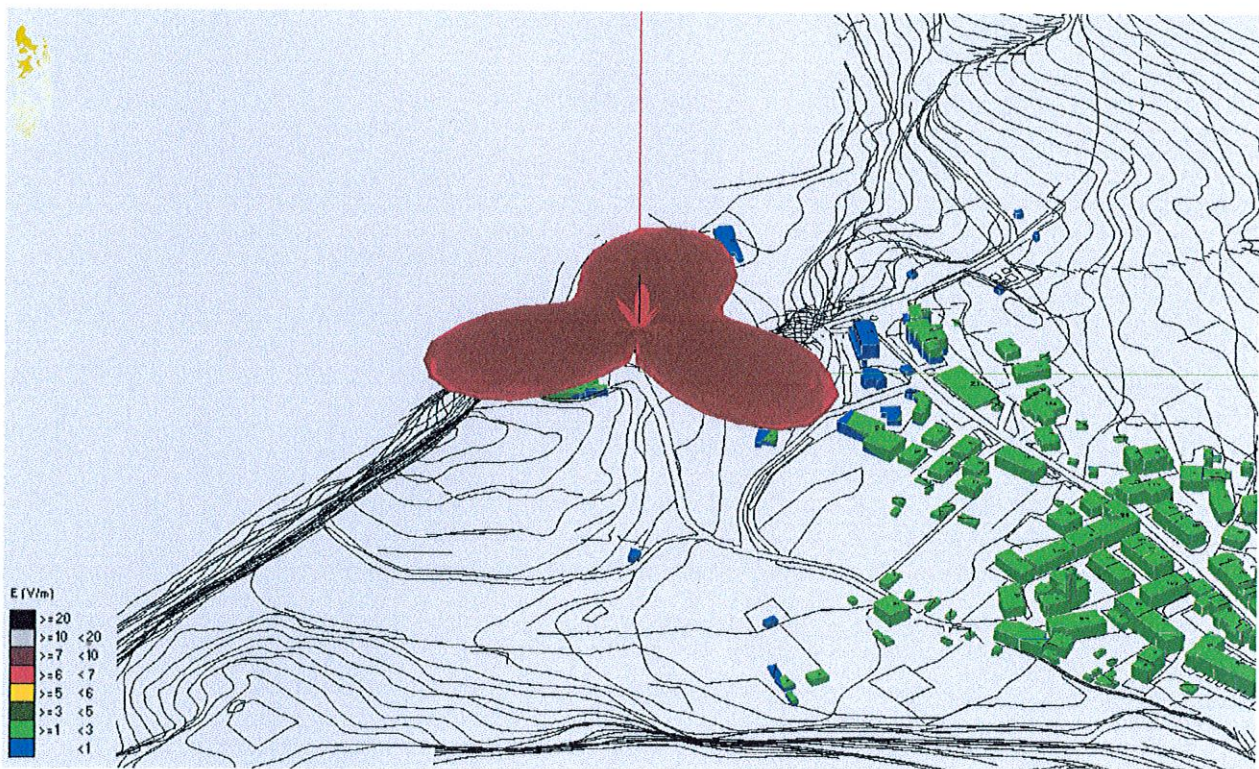


Fig. 7 Impatto Elettromagnetico – zona Località Interneppo Cimitero – 0° N

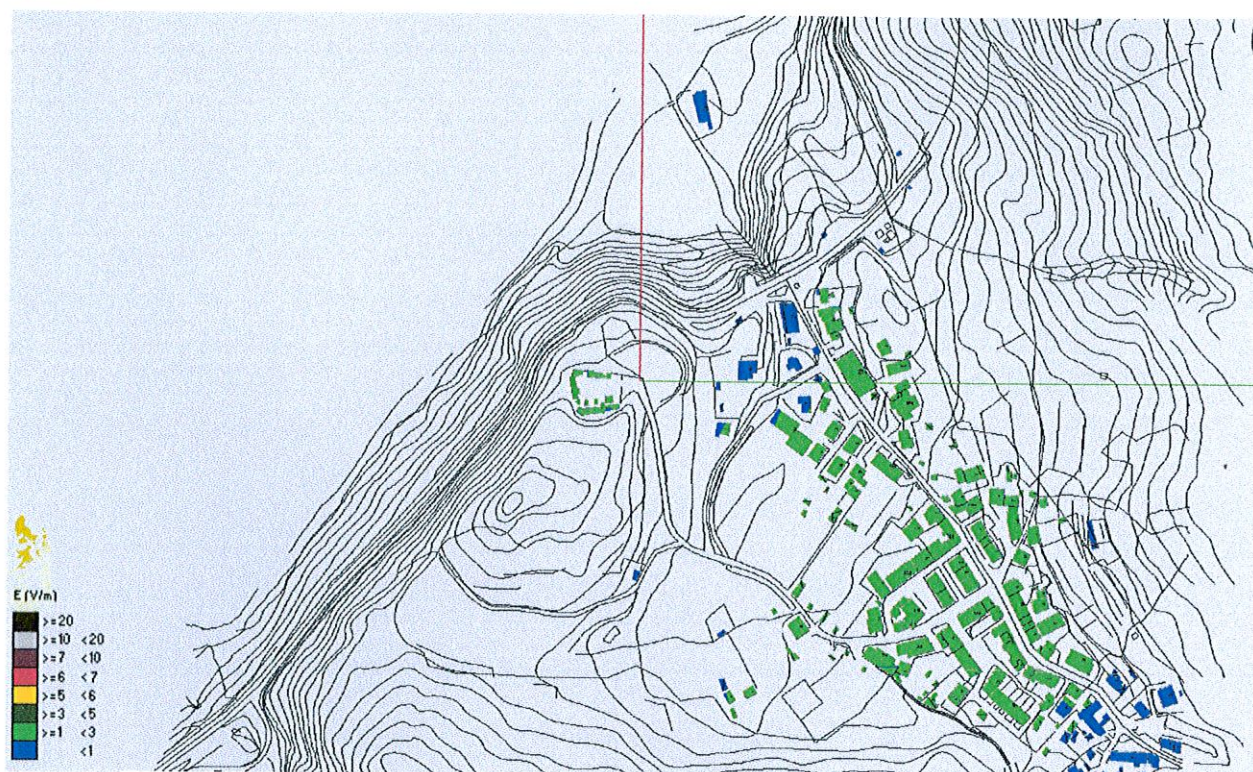


Fig. 8 Impatto Elettromagnetico – zona Località Interneppo Cimitero – Vista dall'alto

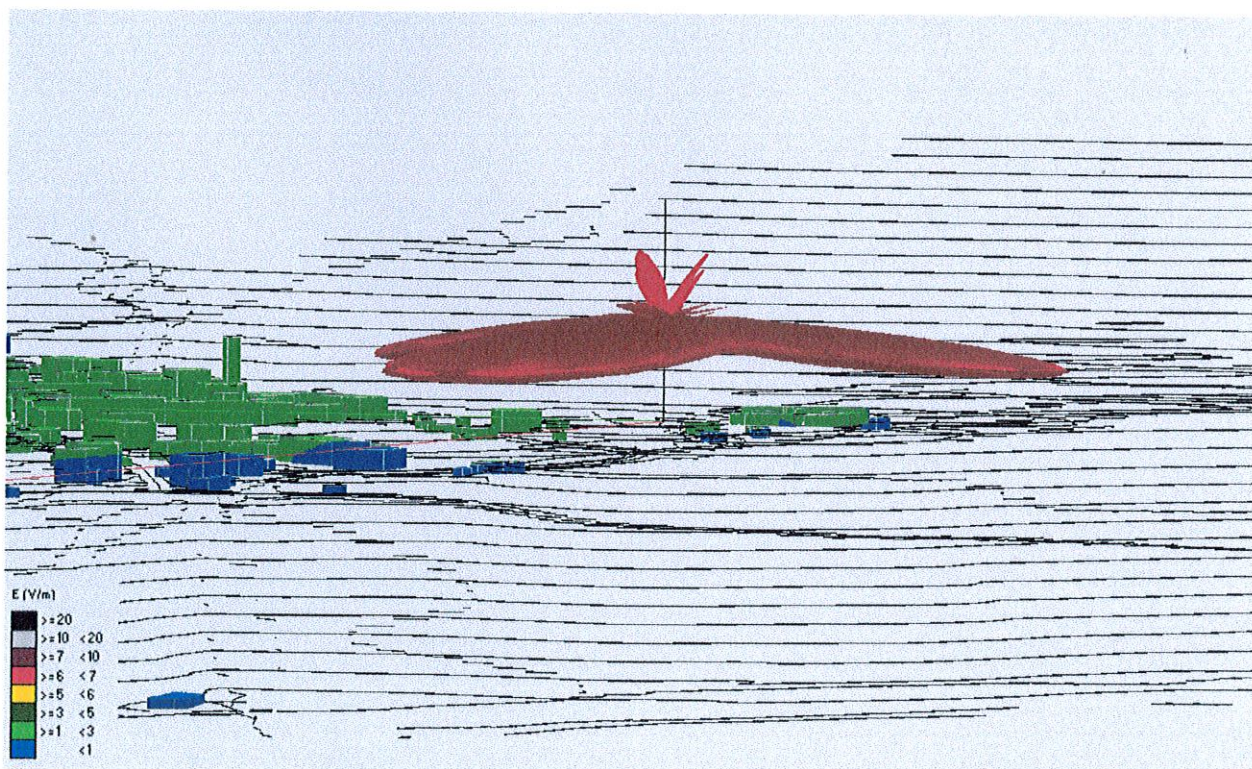


Fig. 9 Impatto Elettromagnetico – zona Località Interneppo Cimitero – Vista laterale